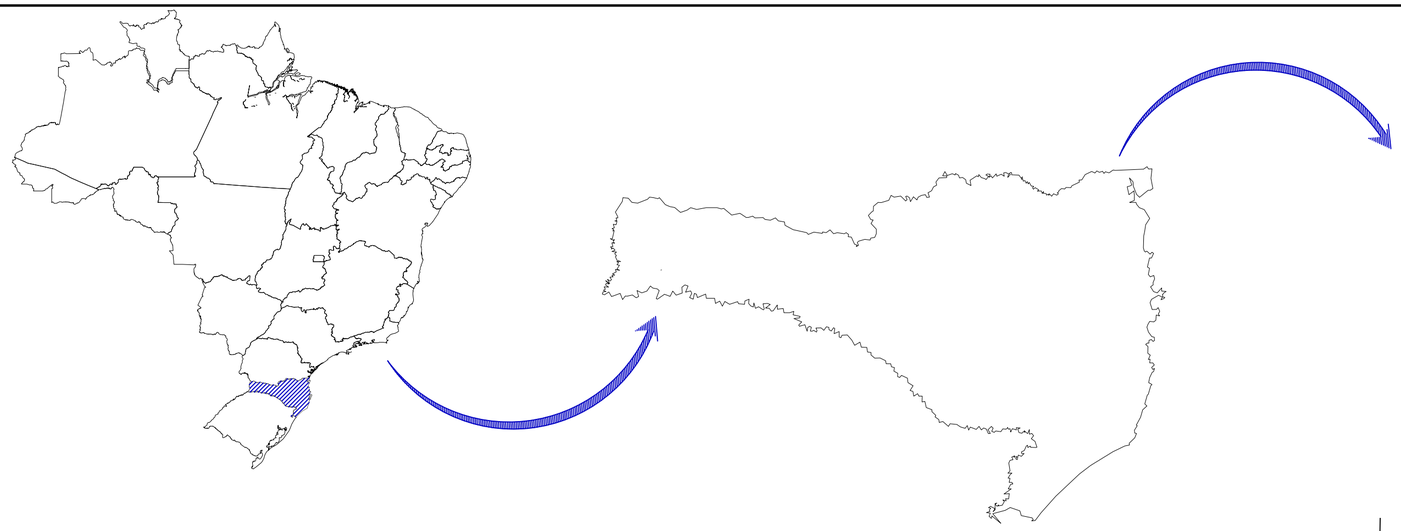



DIVISAS INTERMUNICIPAIS

Fonte - Mapa Base: Governo do Estado de Santa Catarina
Edição Gráfica: AMUREL - Associação de Municípios da Região de Laguna

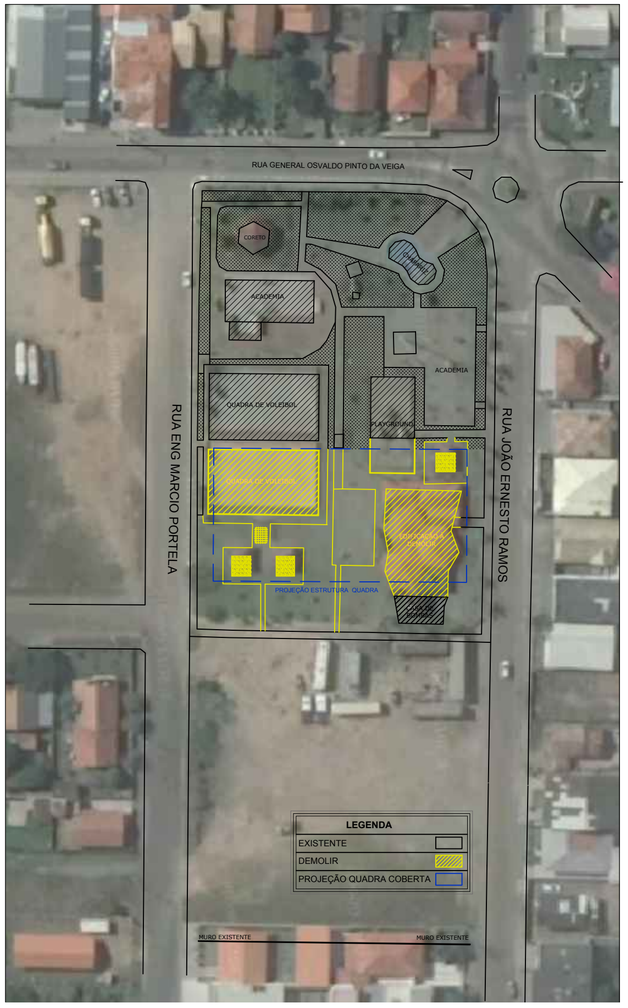

MAPA DE LOCAÇÃO
SEM ESCALA
Fonte - Município de Capivari de Baixo

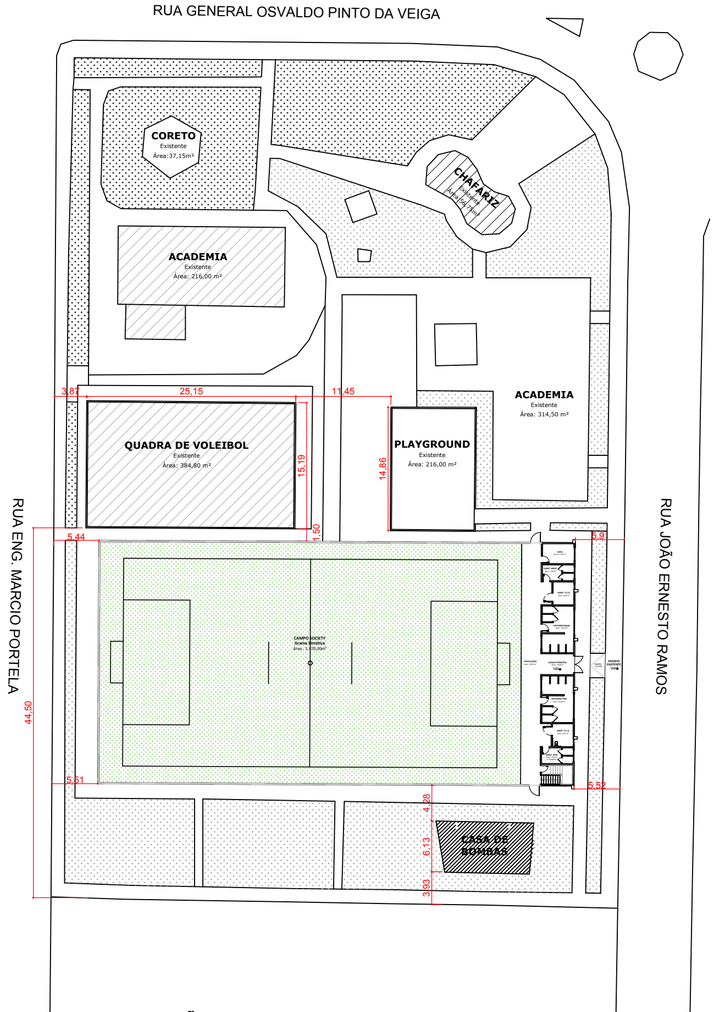

MAPA DE IMPLANTAÇÃO
ESCALA: 1:500
Fonte - Município de Capivari de Baixo



MAPA DE CAPIVARI DE BAIXO (SEM ESCALA)
Fonte - Google Earth
Edição Gráfica: AMUREL - Associação de Municípios da Região de Laguna

COORDENADAS GEOGRÁFICAS (UTM)
28°26'60.0"S
48°57'28.0"W

AMUREL
ASSOCIAÇÃO DE MUNICÍPIOS DA REGIÃO DE LAGUNA
REGISTRO CREA/SC 116.670-8

REPÚBLICA FEDERATIVA DO BRASIL
ESTADO DE SANTA CATARINA
MUNÍCIPIO DE CAPIVARI DE BAIXO

Título

PROJETO ARQUITETÔNICO

Referencia
CONTRATO 01057739-19
CONSTRUÇÃO DE QUADRA POLIESPORTIVA NO MUNICÍPIO DE CAPIVARI DE BAIXO

Conteúdo
LOCALIZAÇÃO
PLANTA DE LOCAÇÃO

Endereço da Obra
Rua João Ernesto Ramos
BAIRRO CENTRO
CAPIVARI DE BAIXO/SC

Coordenadas
28°26'60.0"S
48°57'28.0"W

Associado
MUNICIPIO DE CAPIVARI DE BAIXO
CNPJ/MF - 95.780.441/0001-60

Desenho
ACAD. ARQ. MICAELLA RODEN ALBERTON

Resp. Projeto
THAYANE DE S. E SOUZA
Arquiteta e Urbanista-CAU NºA93400-3

Data
SETEMBRO / 2019

Escala
INDICADA

Art Nº

Nome do Arquivo
ARQ_QUADRA POLIESP

Ticket Nº
201835654

Folha Nº
01/05

FORMATO A2-(420mm x 594mm)