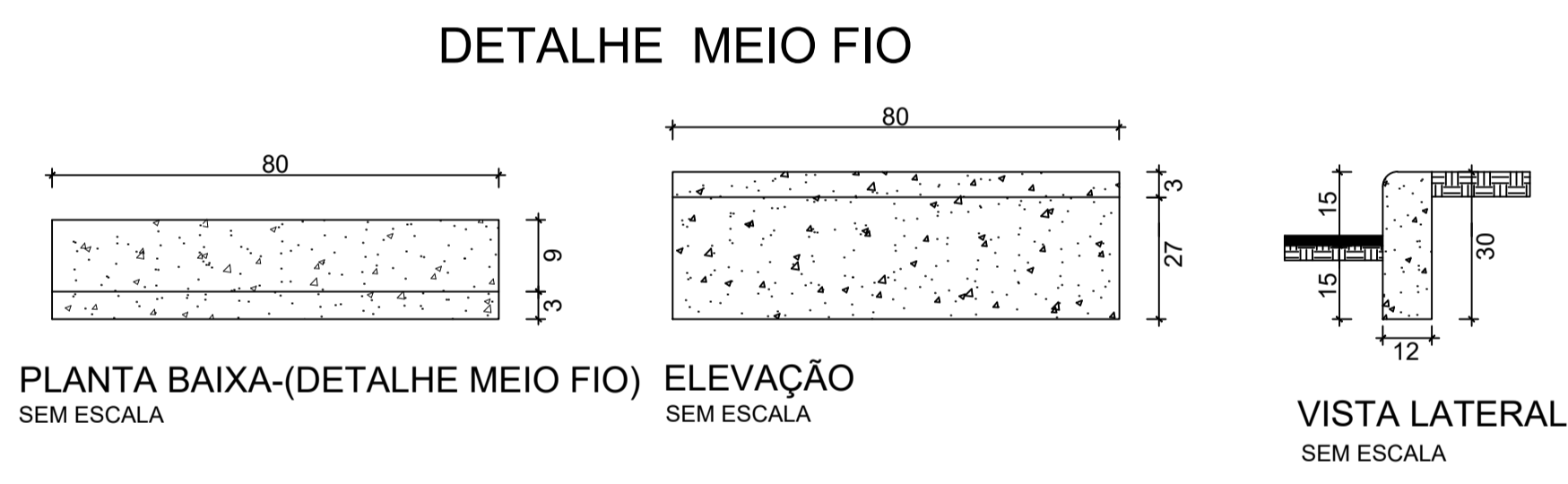
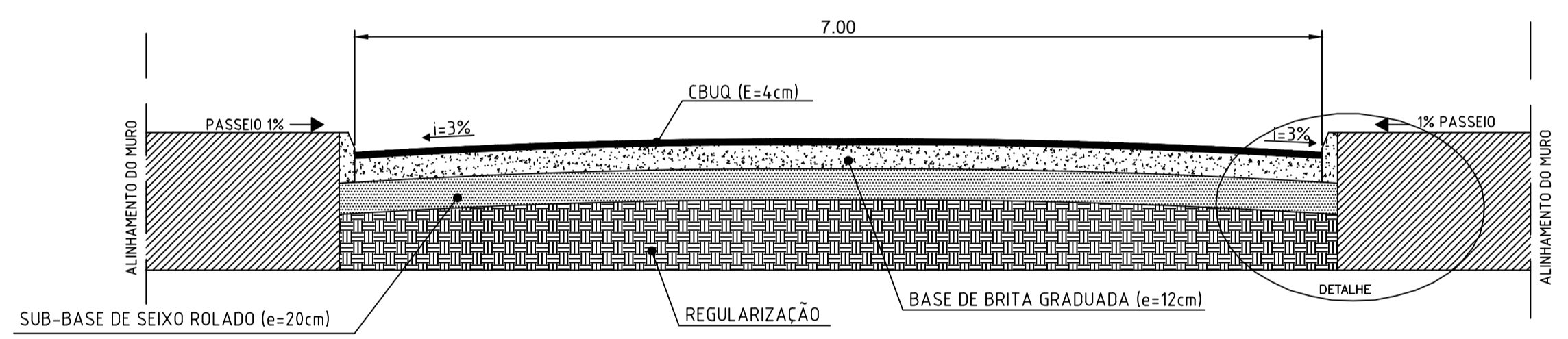


- ESC. 1:25
- ① PISTA DE ROLAMENTO
  - ② PINTURA DE LIGAÇÃO
  - ③ IMPRIMAÇÃO
  - ④ BRITA GRADUADA
  - ⑤ SEIXO ROLADO
  - ⑥ SUB-LEITO EXISTENTE
  - ⑦ MEIO-FIO
  - ⑧ REATERRO DE CALÇADA

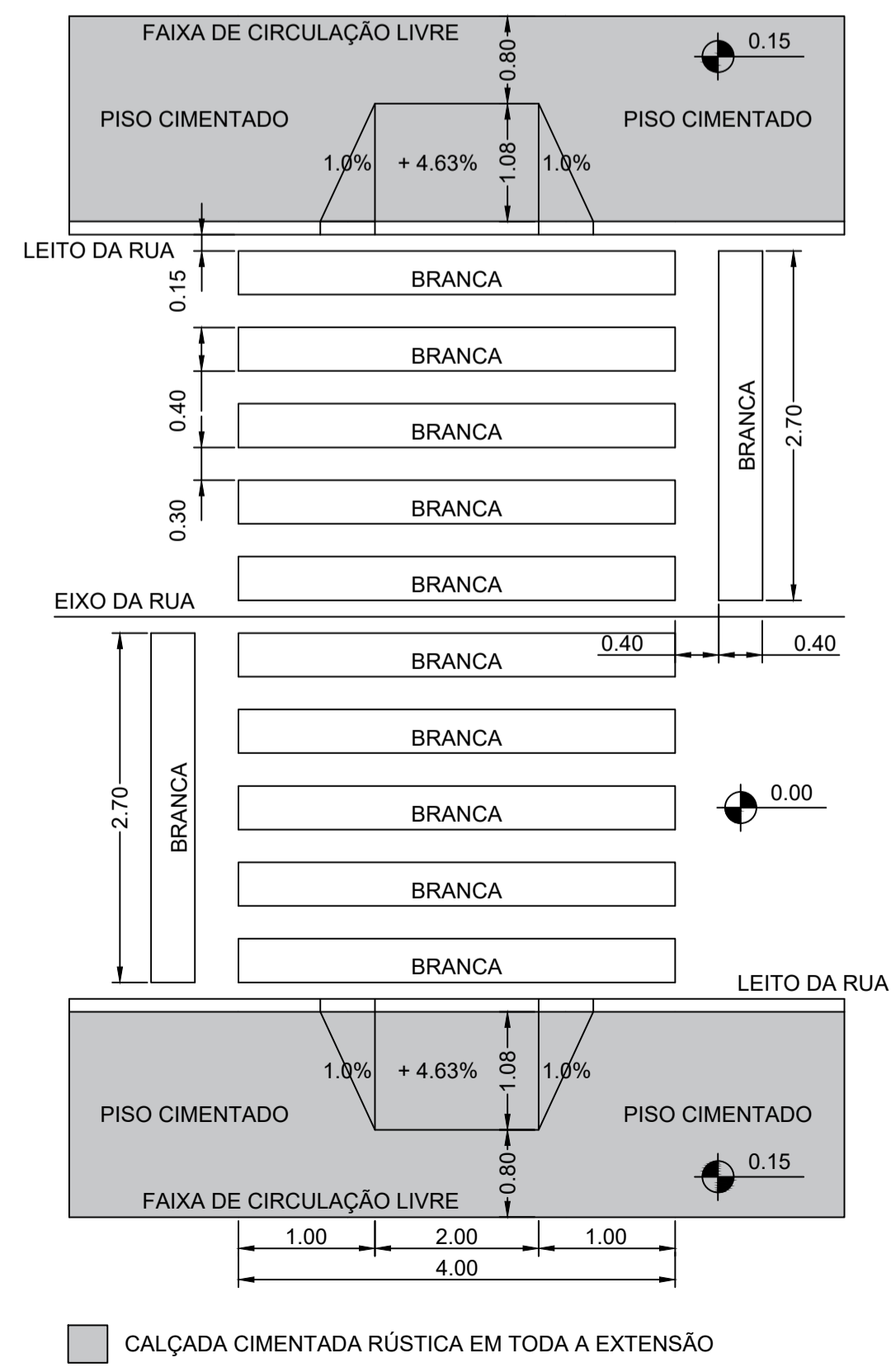
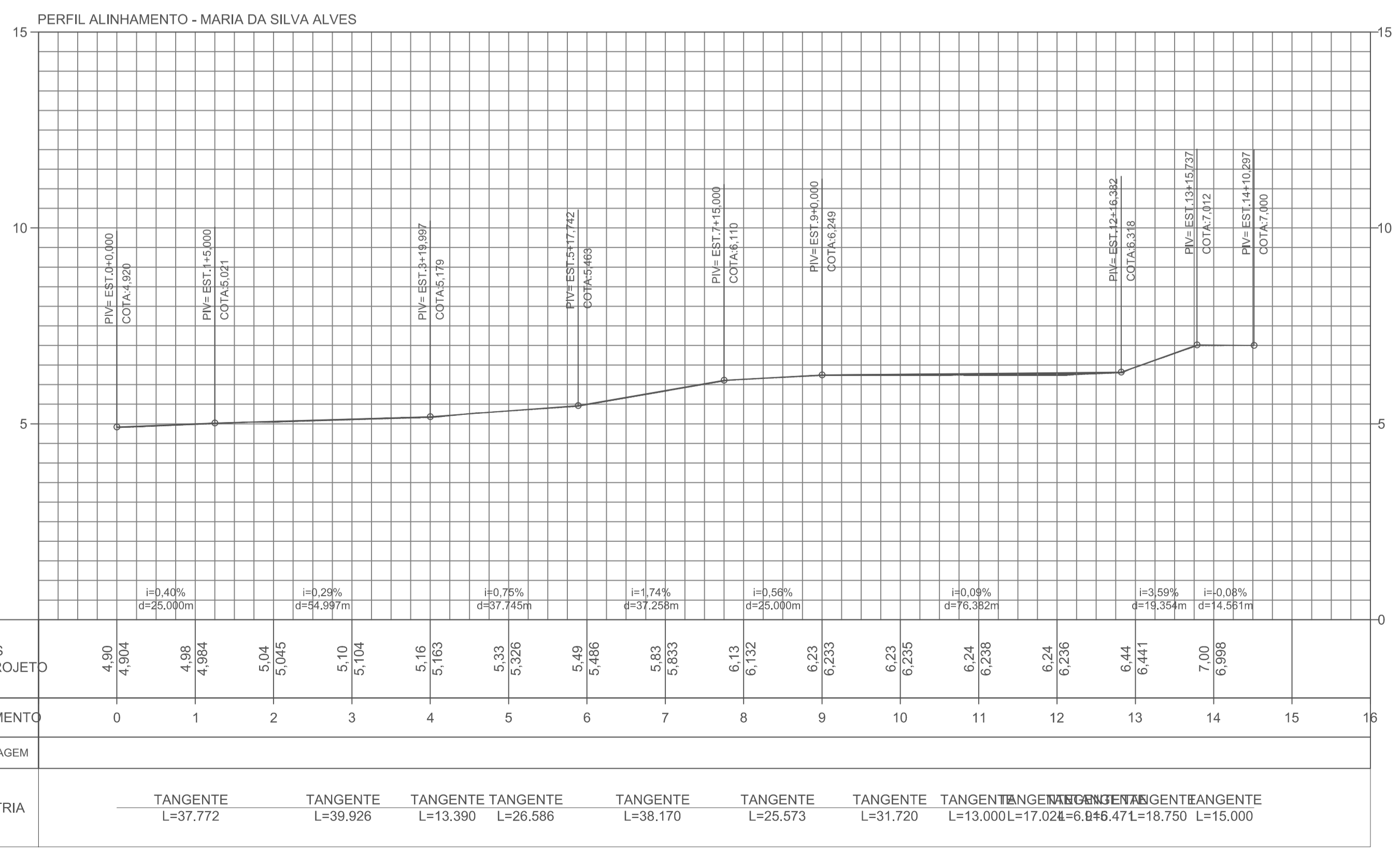


PLANTA BAIXA-(DETALHE MEIO FIO) SEM ESCALA

DETALHE MEIO FIO

ELEVAÇÃO SEM ESCALA

VISTA LATERAL SEM ESCALA



MODELO	CÓDIGO	DESCRIÇÃO PINTURAS	DIMENSÕES	QTD.
	R-1	FUNDO VERMELHO LETRAS E ORLA BRANCA	L=0.33m	01

- LEGENDA
- FAIXA AMARELA CONTÍNUA CENTRAL - E=0,12m
  - FAIXA BRANCA CONTÍNUA BORDO - E= 0,12m

NUM. REF.	DESCRIÇÃO	VERIFICAÇÃO	DATA

**PREFEITURA MUNICIPAL DE CAPIVARI DE BAIXO**  
DEPARTAMENTO DE PLANEJAMENTO URBANO

PAVIMENTAÇÃO - MARIA DA SILVA ALVES

DESENHO: RODRIGO	DATA: 16/07/2020	FOLHA: 01/01
TOPÓGRAFO: PEDRO PAULO	RESPONSÁVEL: MARILENE	

MÉTODO EMPREGADO: AASHTO 2011 e MAX 4% PARA PISTA SIMPLES.  
CONDIÇÕES DA ESTRADA: PLANA COM VELOCIDADE MÁXIMA DE 40km/h  
SISTEMA DE COORDENADAS: SIRGAS 2000 / UTM ZONE-22 S

AVENIDA ERNANI COTRIN, Nº: 187 - BAIRRO: CENTRO - CEP: 88.745-000 - CAPIVARI DE BAIXO - SC