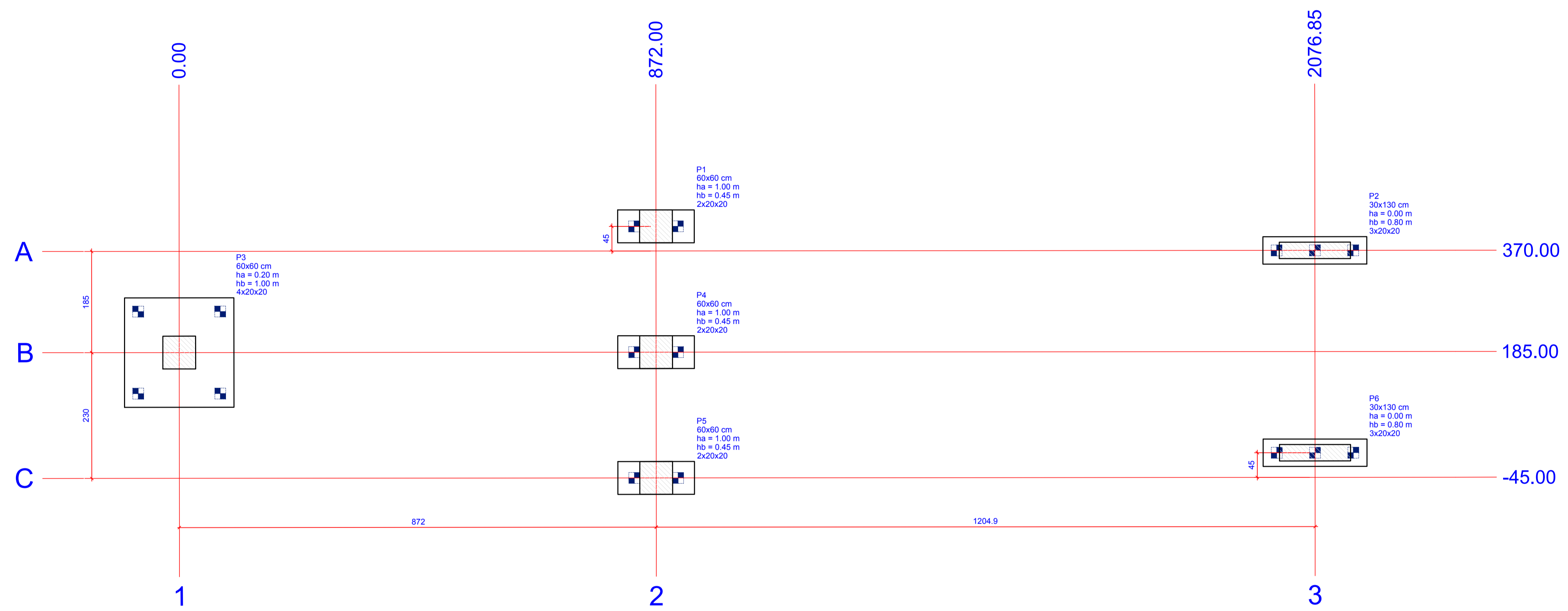
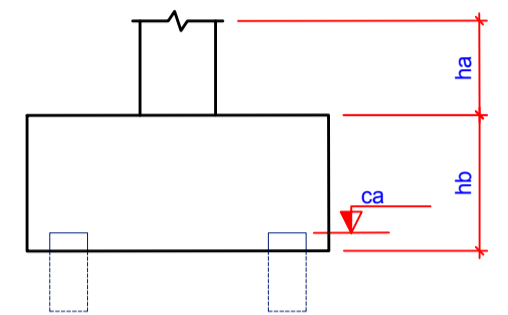


Pilar					Fundação					Bloco		
Nome	Seção (cm)	X (cm)	Y (cm)	Carga Máx. (kN)	Lado B (cm)	Lado H (cm)	h0 / ha (m)	h1 / hb (m)	ne	Estaca	ca (m)	Base tub. (cm)
P1	60x60	870.00	415.00	232	140	60	1.00	0.45	2	20x20	-1.18	
P2	30x130	2074.85	370.00	395	190	50	0.00	0.80	3	20x20	-0.53	
P3	60x60	0.00	185.00	142	200	200	0.20	1.00	4	20x20	-0.93	
P4	60x60	870.00	185.00	156	140	60	1.00	0.45	2	20x20	-1.18	
P5	60x60	870.00	-45.00	232	140	60	1.00	0.45	2	20x20	-1.18	
P6	30x130	2074.85	0.00	395	190	50	0.00	0.80	3	20x20	-0.53	

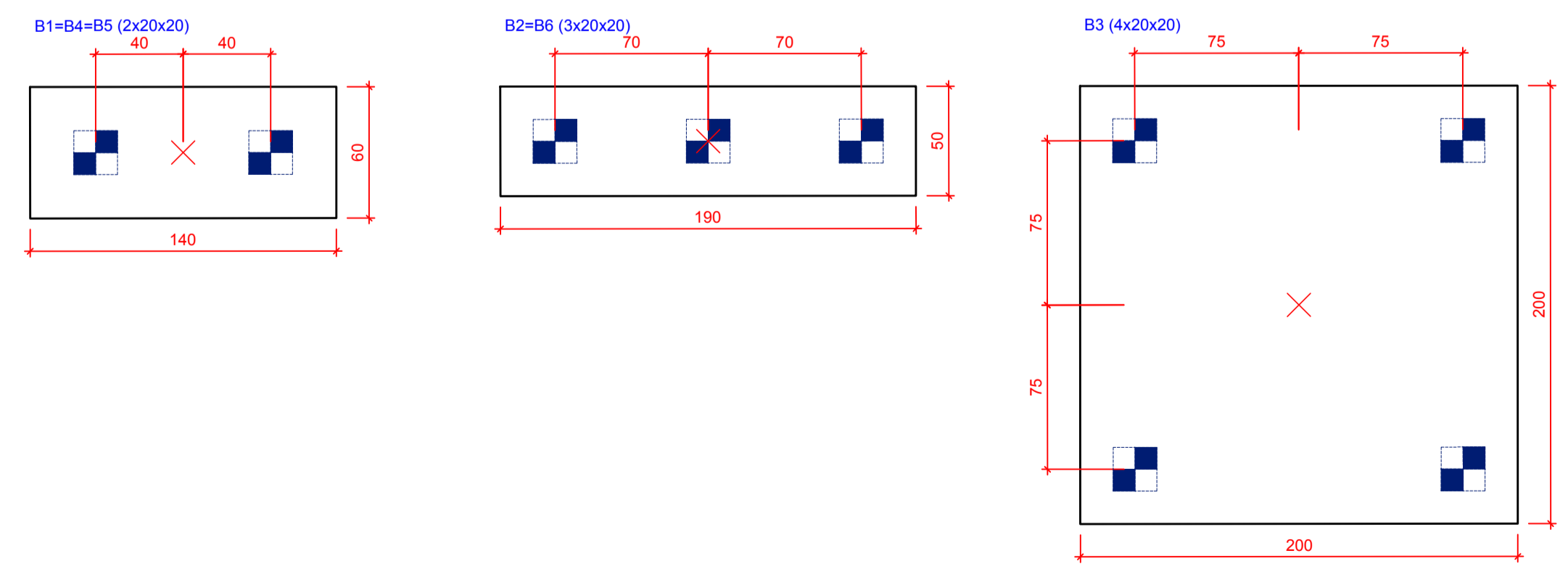
Locação no eixo X		Locação no eixo Y	
Coordenadas (cm)	Nome	Coordenadas (cm)	Nome
0.00	P3	415.00	P1
870.00	P1, P4, P5	370.00	P2
2074.85	P2, P6	185.00	P3, P4
		0.00	P6
		-45.00	P5

Estacas			
Simbologia	Nome	d (cm)	b (cm)
	20x20	20.00	20.00

\*Comprimento estimado de 12m



1 PLANTA DE LOCAÇÃO  
ESCALA 1:50



2 LEGENDA DOS BLOCOS  
ESCALA 1:25

**AMUREL**  
ASSOCIAÇÃO DE MUNICÍPIOS DA REGIÃO DE LAGUNA  
REGISTRO CREA/SC - 116.670-8

REPÚBLICA FEDERATIVA DO BRASIL  
ESTADO DE SANTA CATARINA  
MUNICÍPIO DE CAPIVARI DE BAIXO

---

**PROJETO ESTRUTURAL**

<p>Referência: <b>PÓRТИCO TURÍSTICO NO MUNICÍPIO DE CAPIVARI DE BAIXO</b></p> <p>Endereço da Obra: <b>AV. SALVADOR JOAQUIM NUNES - BAIRRO ALVORADA CAPIVARI DE BAIXO/SC</b></p> <p>Associação: <b>MUNICÍPIO DE CAPIVARI DE BAIXO</b></p> <p>Resp. Projeto: <b>ANDRÉ LABANOWSKI JÚNIOR</b> Engenheiro Civil CREA/SC - 064.638-2</p>	<p>Conteúdo: <b>PLANTA DE LOCAÇÃO LEGENDA DOS BLOCOS</b></p> <p>ÁREA = 27,40 m²</p> <p>Coordenadas: <b>28°26'22.22"S 48°57'41.10"O</b></p> <p>Desenho: <b>ENG. ANDRÉ LABANOWSKI JÚNIOR</b></p> <p>Data: <b>NOVEMBRO / 2018</b></p> <p>Escala: <b>INDICADA</b></p> <p>Ticket Nº: <b>201836313</b></p> <p>Folha Nº: <b>03</b></p>
--	---