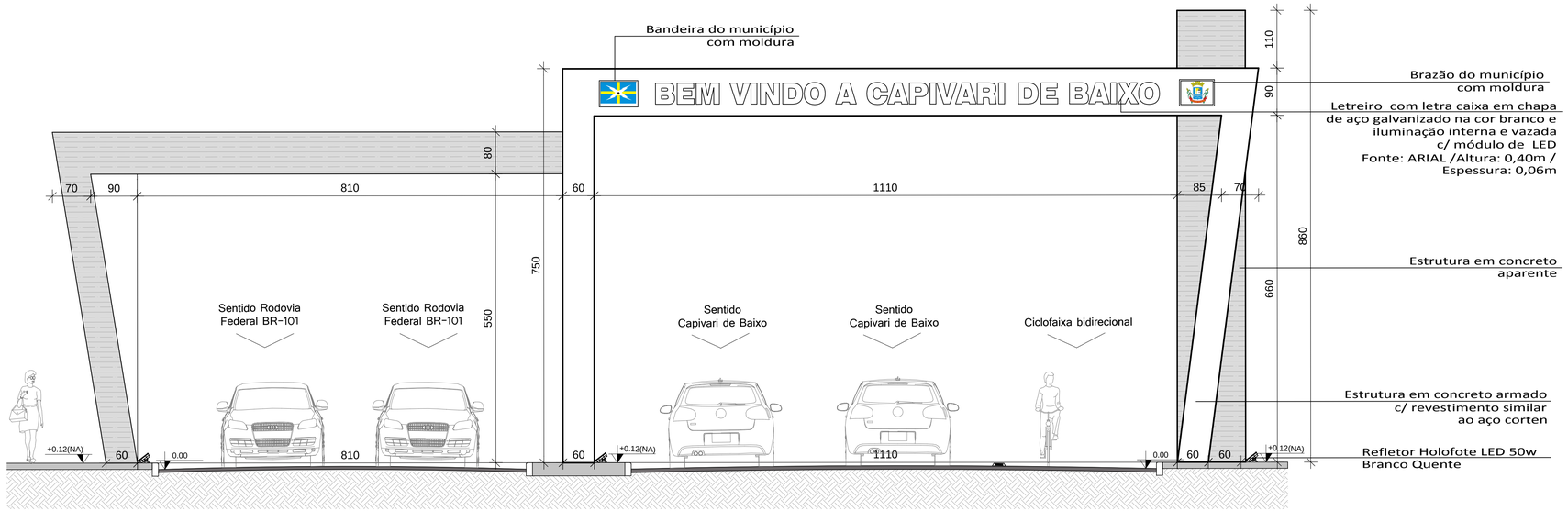

4 FACHADA OESTE
ESCALA 1:50

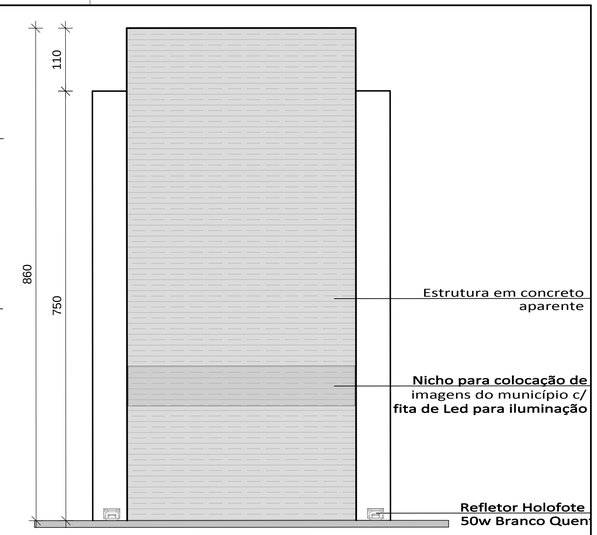

5 FACHADA SUL
ESCALA 1:50

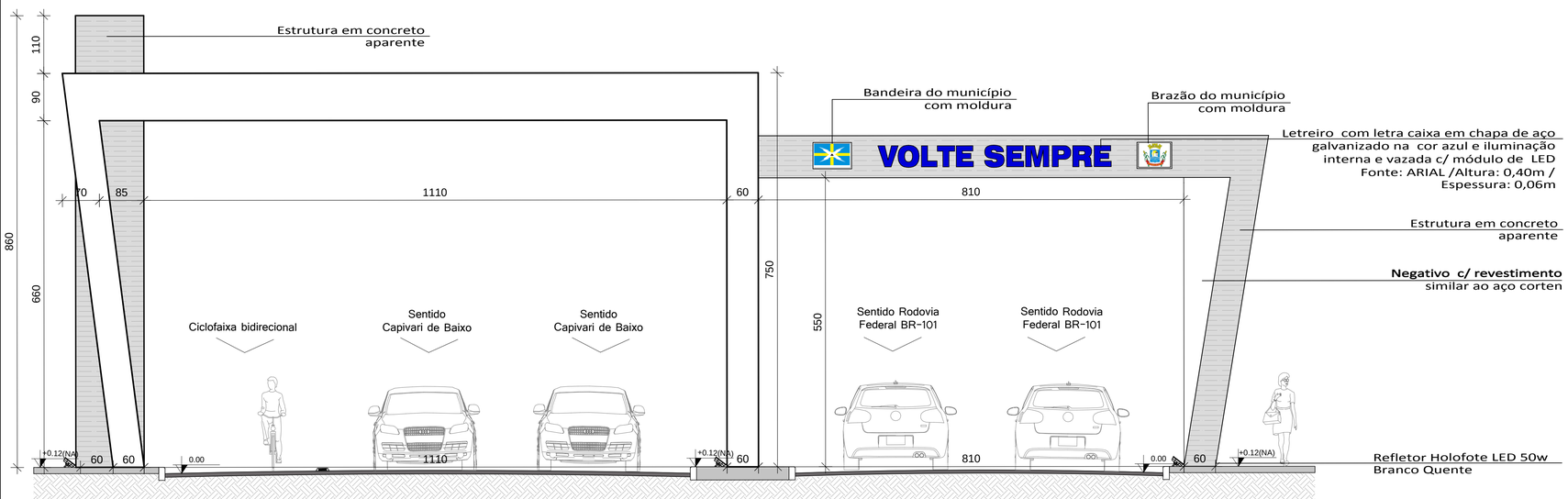

6 FACHADA LESTE
ESCALA 1:50

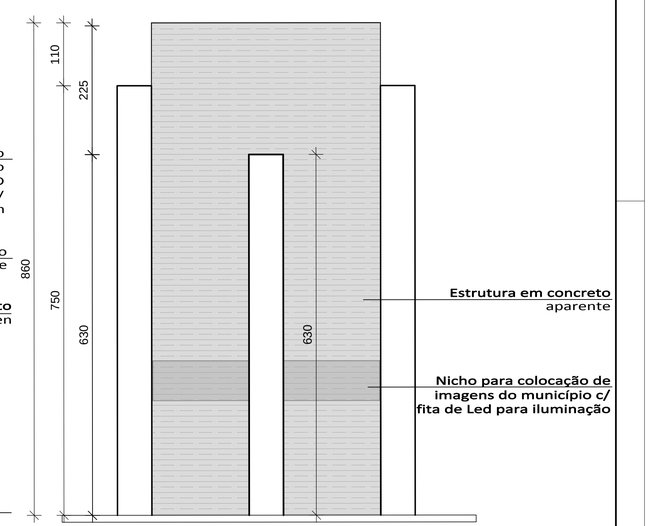

7 FACHADA NORTE
ESCALA 1:50

8 PERSPECTIVA VISTA FRONTAL

9 PERSPECTIVA VISTA POSTERIOR

10 PERSPECTIVA DA AV. SALVADOR JOAQUIM NUNES

AMUREL
ASSOCIAÇÃO DE MUNICÍPIOS DA REGIÃO DE LAGUNA
REGISTRO CREA/SC 1353/TCS

REPÚBLICA FEDERATIVA DO BRASIL
ESTADO DE SANTA CATARINA
MUNÍCIPIO DE CAPIVARI DE BAIXO

Título
PROJETO ARQUITETÔNICO

Referencia
PÓRTICO TURÍSTICO NO MUNICÍPIO DE CAPIVARI DE BAIXO
ÁREA = 27,40 m²

Conteúdo
FACHADA OESTE
FACHADA SUL
FACHADA LESTE
FACHADA NORTE
PERSPECTIVAS

Endereço da Obra
AV. SALVADOR JOAQUIM NUNES - BAIRRO ALVORADA CAPIVARI DE BAIXO/SC

Coordenadas
28°26'22.22"S
48°57'41.10"O

Associado
MUNICIPIO DE CAPIVARI DE BAIXO
CNPJ/MF - 95.780.441/0001-60

Desenho
ARQ. ANA GABRIELA DE SOUZA REIS

Data
OUTUBRO / 2018

Escala
INDICADA

ANA GABRIELA SOUZA REIS
Arquiteta e Urbanista- CAU Nº A109036-4

Art Nº

Nome do Arquivo
ARQ_PORTICO CAPIVARI

Ticket Nº
201836313

Folha Nº
02/02

FORMATO A1-(594mm x 841 mm)