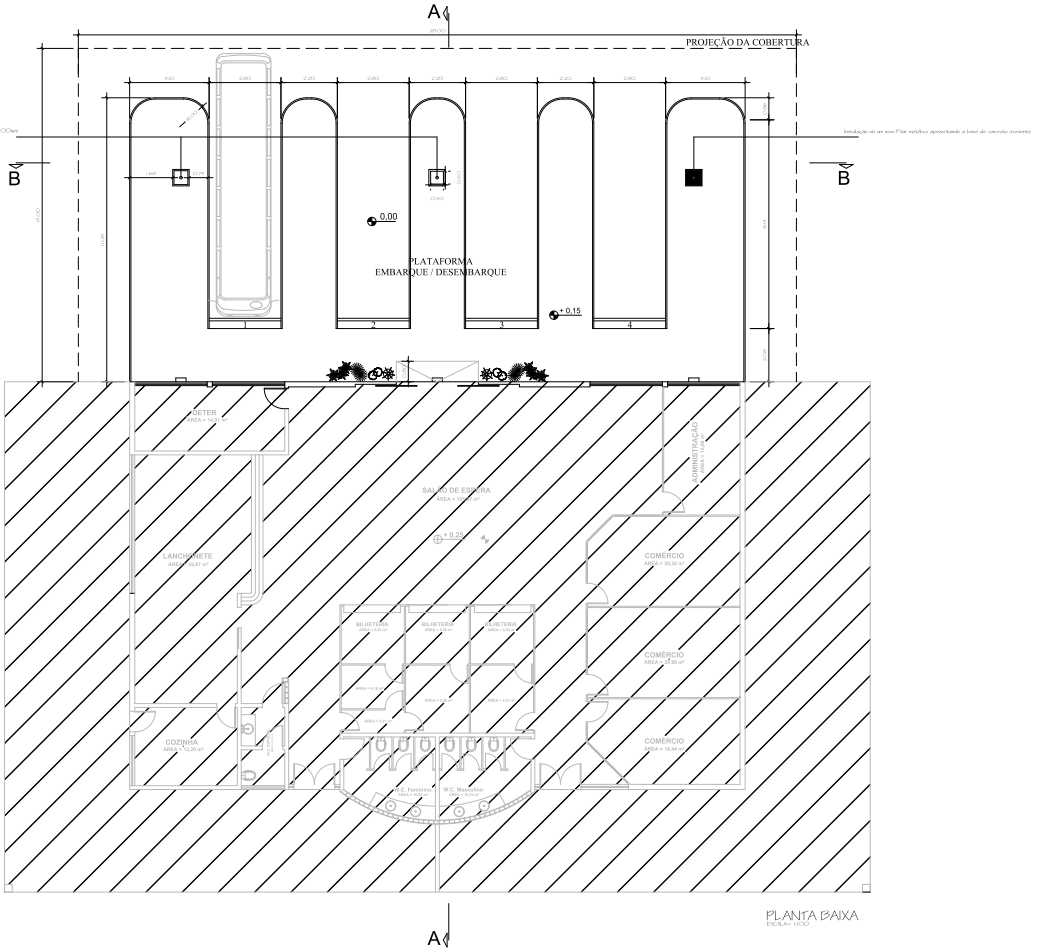

PLANTA BAIXA
ESCALA= 1:100

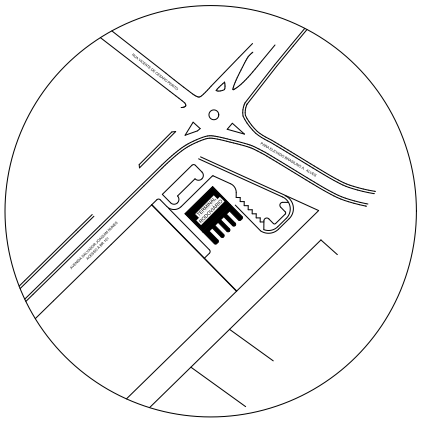

PLANTA DE SITUAÇÃO / LOCALIZAÇÃO
SEM ESCALA

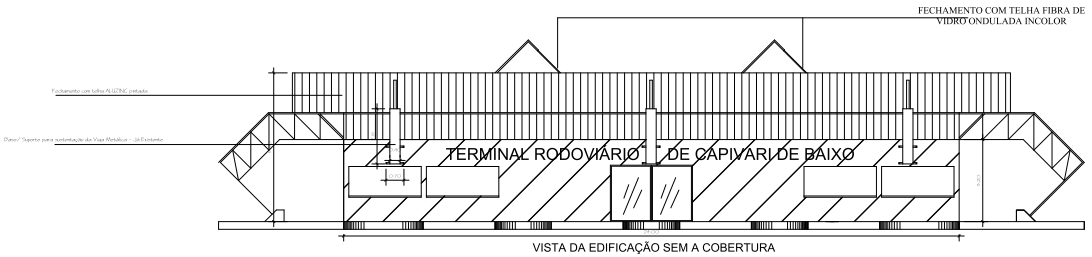

VISTA DA EDIFICAÇÃO SEM A COBERTURA

VISTA FRONTAL
ESCALA= 1:100

Áreas
Existente = 381,60m2
Áconstruir = 364,00m2
Total = 1.252,78m2

AMUREL
ASSOCIAÇÃO DE MUNICÍPIOS DA REGIÃO DE LAGUNA
REGISTRO CREA/SC 116/8708

REPÚBLICA FEDERATIVA DO BRASIL
ESTADO DE SANTA CATARINA
MUNÍCIPIO DE CAPIVARI DE BAIXO

Título
PROJETO ARQUITETÔNICO

Referencia
TERMINAL RODOVIÁRIO DE CAPIVARI
REFORMA E AMPLIAÇÃO
AREA EXISTENTE = 381,60 m²
AREA AMPLIAÇÃO= 364,00 m²
AREA TOTAL = 1252,78m²

Conteúdo
PLANTA SITUAÇÃO
PLANTA BAIXA
ELEVAÇÃO FRONTAL

Endereço da Obra
RUA SALVADOR JOAQUIM NUNES-CAPIVARI DE BAIXO/SC

Associado
MUNICIPIO DE CAPIVARI DE BAIXO
CNPJ/MF - 95.780.441/0001-60

Medidas Lineares

Desenho
MARIO LATRÔNICO JÚNIOR
Arquiteto e Urbanista- CAU Nº A106188-7

Resp. Projeto
EDUARDO BLASIUS DE ALMEIDA
Arquiteto e Urbanista- CAU Nº A66665-3

Data
AGOSTO / 2017

Escala
INDICADA

Art Nº

Nome do Arquivo
Atualizado Amuel-Rod. Capivari

Ticket Nº
201729595

Folha Nº
0103

FORMATO A1-(594mm x 841 mm)